







**POZNÁMKY:**  
1. VIZ PŘÍČNÉ ŘEZY.

		Ministerstvo dopravy Státní fond dopravní infrastruktury 									
		Razítko oprávněné osoby:									
		Podpis: _____ Datum: _____									
Revize:	Datum:	Popis:	Kontroloval:								
<table border="1"> <tr> <td>Stavebník/Investor: Adresa:</td> <td> <b>SPRÁVA železnic, státní organizace</b>            Dlázdně 1003/7, 110 00 Praha 1         </td> <td rowspan="2">  <b>SPRÁVA ŽELEZNIC</b> </td> </tr> <tr> <td>Zástupce investora: Adresa:</td> <td>           Stavební správa západ            Sokolovská 1955/278, 190 00 Praha 9         </td> </tr> </table>				Stavebník/Investor: Adresa:	<b>SPRÁVA železnic, státní organizace</b> Dlázdně 1003/7, 110 00 Praha 1	 <b>SPRÁVA ŽELEZNIC</b>	Zástupce investora: Adresa:	Stavební správa západ Sokolovská 1955/278, 190 00 Praha 9			
Stavebník/Investor: Adresa:	<b>SPRÁVA železnic, státní organizace</b> Dlázdně 1003/7, 110 00 Praha 1	 <b>SPRÁVA ŽELEZNIC</b>									
Zástupce investora: Adresa:	Stavební správa západ Sokolovská 1955/278, 190 00 Praha 9										
Zhotovitel stavby:	<b>TOP CON SERVIS s.r.o.</b> 										
Adresa: Kontakt:	Ke Střece 1824/56, 182 00 Praha 8 T: 284 021 740 E: topcon@topcon.cz										
Zhotovitel objektu:	<b>TOP CON SERVIS s.r.o.</b> 										
Adresa: Kontakt:	Ke Střece 1824/56, 182 00 Praha 8 T: 284 021 740 E: topcon@topcon.cz										
Hlavní projektant (HIP): Ing. Štěpán Jákš	Specialista: Ing. Libor Marek	Odpovědný projektant: Ing. Štěpán Jákš	Zpracovatel: Ing. Štěpán Jákš								
Název stavby/akce:	<b>Rekonstrukce mostu v km 2,316 na trati Strakonice - Volary</b>		Označení (S-kód): S632000170  Označení zhotovitele: 93-20  Označení části: D.2.1.4 Označení objektu/komplexu: <b>SO 20-01</b> Číslo přílohy: <b>2 03.2</b>  Paré:								
Název části:	Dokumentace objektů		<table border="1"> <tr> <td>Stupeň dokumentace: DUSP+PDPS</td> <td>Datum zpracování: 09/2021</td> <td>Formát: 8A4</td> <td>Měřítko: 1:75, 1:50</td> </tr> </table>	Stupeň dokumentace: DUSP+PDPS	Datum zpracování: 09/2021	Formát: 8A4	Měřítko: 1:75, 1:50				
Stupeň dokumentace: DUSP+PDPS	Datum zpracování: 09/2021	Formát: 8A4		Měřítko: 1:75, 1:50							
Název objektu:	<b>Rekonstrukce mostu</b>										
Název přílohy:	Nový stav - podélný řez a pohled										
Název dílčí části přílohy:	Nový stav - podélný řez a pohled										
Kraj:	Katastrální území: Jihočeský	TUDU: 0381 02									
<table border="1"> <tr> <td>Stupeň dokumentace: DUSP+PDPS</td> <td>Datum zpracování: 09/2021</td> <td>Formát: 8A4</td> <td>Měřítko: 1:75, 1:50</td> </tr> </table>			Stupeň dokumentace: DUSP+PDPS	Datum zpracování: 09/2021	Formát: 8A4	Měřítko: 1:75, 1:50	<table border="1"> <tr> <td>Příloha:</td> <td>Revize:</td> </tr> <tr> <td>1 2 3 4 5 6 7 8 9 10 11 12</td> <td>1 2 3 4 5 6 7 8 9 10 11 12</td> </tr> </table>	Příloha:	Revize:	1 2 3 4 5 6 7 8 9 10 11 12	1 2 3 4 5 6 7 8 9 10 11 12
Stupeň dokumentace: DUSP+PDPS	Datum zpracování: 09/2021	Formát: 8A4	Měřítko: 1:75, 1:50								
Příloha:	Revize:										
1 2 3 4 5 6 7 8 9 10 11 12	1 2 3 4 5 6 7 8 9 10 11 12										
S kód: 1 2 3 4 5 6 7 8 9 10 11 12 (Prostor pro další informace)											